

LÉGENDE DES PIÉZOMÈTRES DE RÉFÉRENCE :

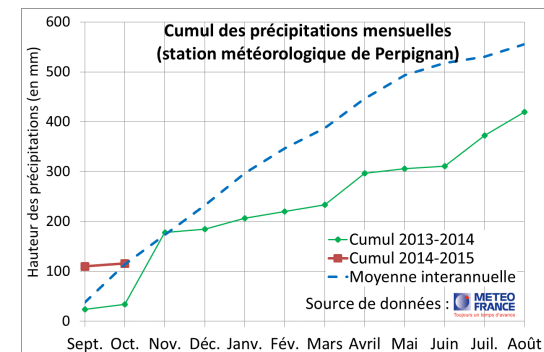
- Niveau normal
- Niveau de crise 1 (période de retour inférieure à 5 ans)
- Niveau de crise 2 (valeurs minimales enregistrées)



## SYNTHÈSE PLUVIOMÉTRIQUE

Le début du cycle hydrologique 2014-2015 est marqué par de fortes précipitations au mois de septembre (109,9 mm), mais de faibles précipitations en ce début de mois d'octobre (5,8 mm au 15 octobre).

La situation est conforme aux normales à la mi-octobre.



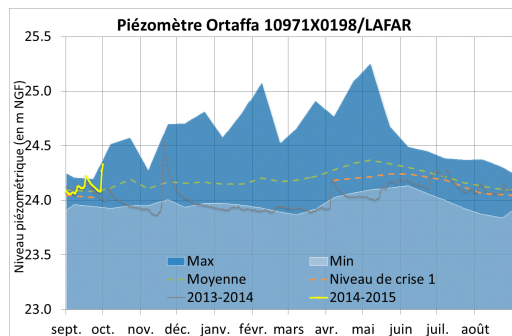
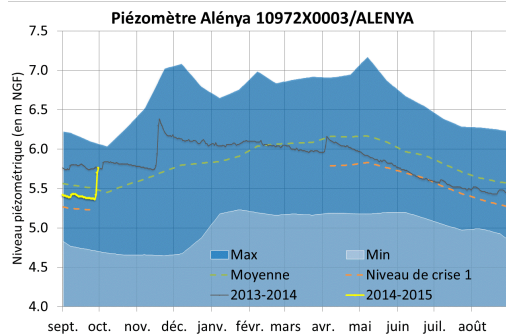
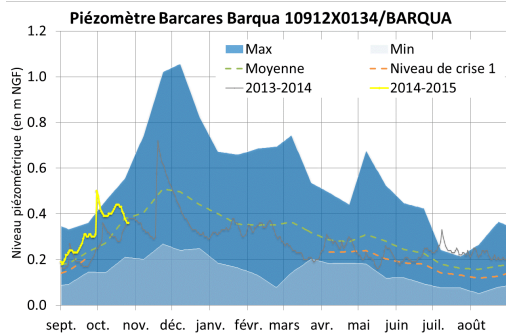
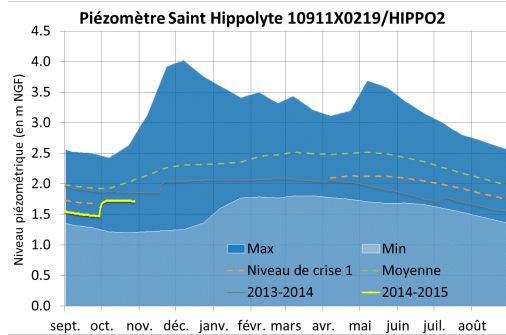
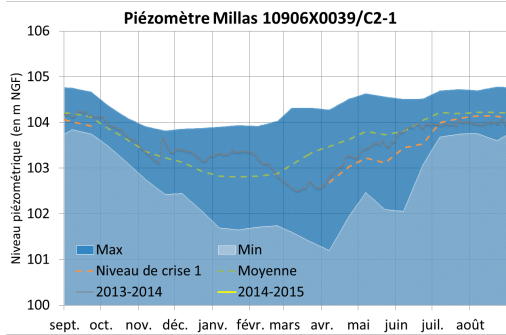
## SITUATION DES NAPPES PLIO-QUATERNAIRES

Les mois de juillet, août et septembre ont été marqués par de fortes précipitations. Conjuguées à la fin de période estivale (période d'exploitation intensive de la ressource en eau), le niveau des nappes plio-quaternaires remonte globalement à l'échelle de la plaine.

Hormis les secteurs 1 (bordure côtière nord) et 5 (Aspres-Réart), les niveaux piézométriques sont trouvés proches, voire légèrement au-dessus des moyennes saisonnières.

Sur les secteurs 1 et 2, bien que la situation s'améliore avec la remontée des niveaux piézométriques, les niveaux restent inférieurs aux basses eaux de période de retour de 5 ans.

## NIVEAU DES NAPPES DU QUATERNAIRE



## NIVEAU DES NAPPES DU PLOCÈNE

