

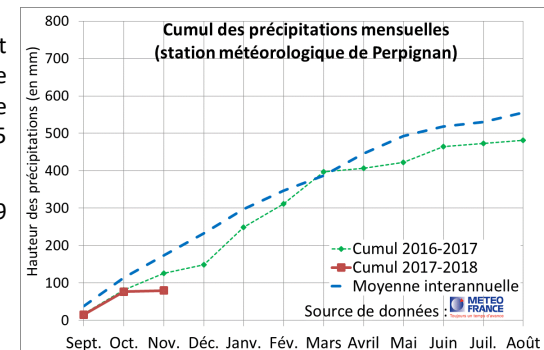
Légende :

- Niveau normal
- Niveau de crise 1 (niveaux bas de période de retour inférieure à 5 ans)
- Niveau de crise 2 (niveaux inférieurs aux valeurs minimales enregistrées entre 2002 et 2012)

SYNTHÈSE PLUVIOMÉTRIQUE

Après une année 2016-2017 légèrement déficitaire (-10%), ce début d'année hydrologique 2017-2018 présente une très faible pluviométrie (-55% au 15 novembre 2017).

Les pluies sont quasi-absentes depuis le 19 octobre.



SITUATION DES NAPPES PLIO-QUATERNAIRES

LA SITUATION EST TOUJOURS TRÈS DÉFICITAIRE SUR LES SECTEURS
BORDURE CÔTIÈRE NORD ET ASPRES-RÉART

Ce début d'année hydrologique, marqué par de faibles précipitations, renforce la situation très déficitaire des secteurs Bordure Côtière Nord et Aspres-Réart, qui sont sous le niveau de crise 2 depuis de nombreux mois.

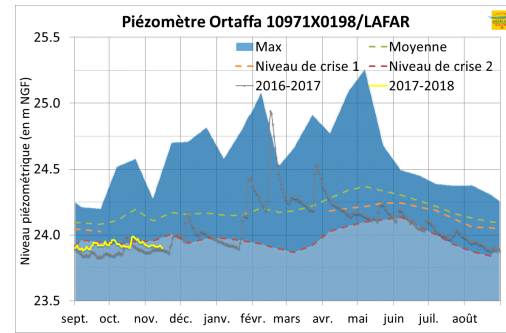
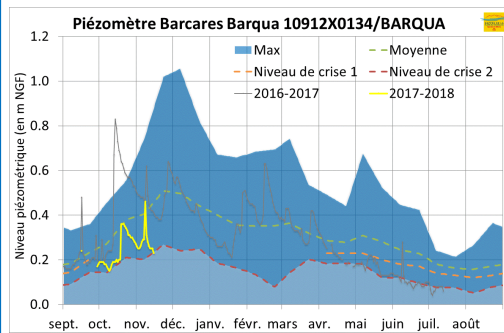
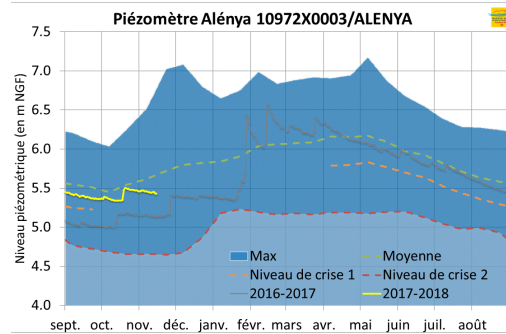
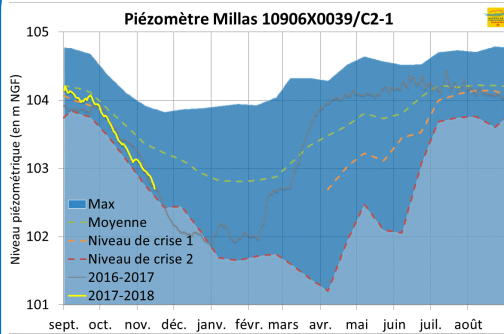
De plus, la situation se dégrade pour les nappes du Quaternaire sur le secteur amont de la Têt et du Tech qui sont sous le niveau de crise 1.

Seuls les secteurs Agly-Salanque et Bordure Côtière Sud se maintiennent à des valeurs proches de moyennes interannuelles.

Dans un contexte pluviométrique toujours déficitaire, la situation des nappes au 15 novembre ne s'améliore pas sur les 2 secteurs fortement déficitaires et se dégrade pour sur les secteurs Vallée de la Têt et Vallée du Tech.

Il est indispensable de maintenir sur les secteurs déficitaires tous les moyens nécessaires permettant d'économiser l'eau et d'éviter les gaspillages.

NIVEAU DES NAPPES DU QUATERNAIRE



NIVEAU DES NAPPES DU PLIOCÈNE

