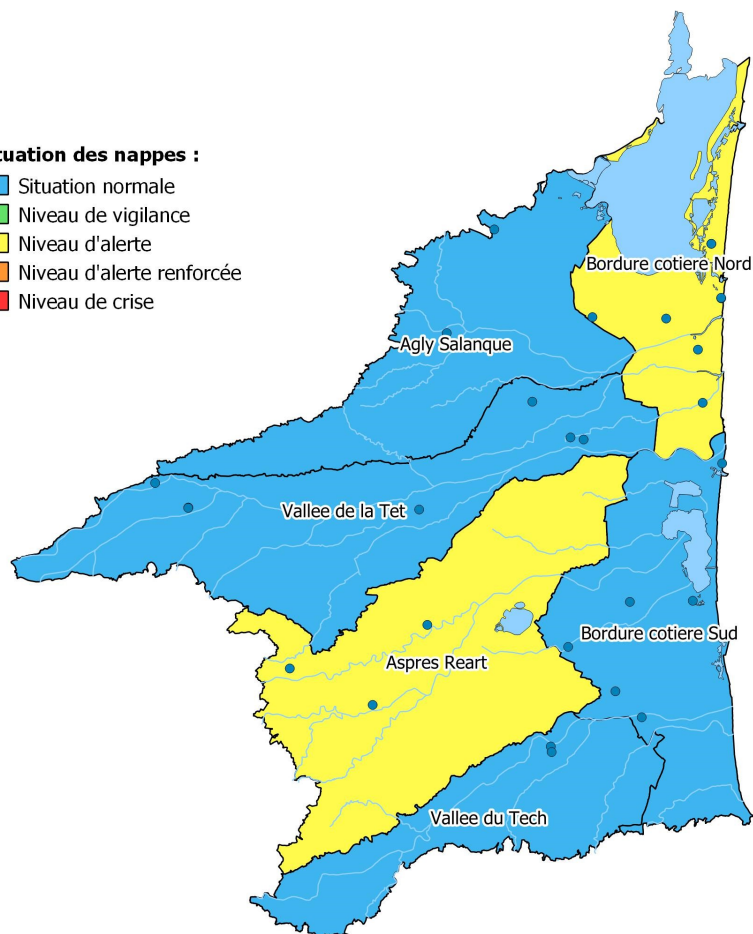


Situation des nappes :

- Situation normale
- Niveau de vigilance
- Niveau d'alerte
- Niveau d'alerte renforcée
- Niveau de crise



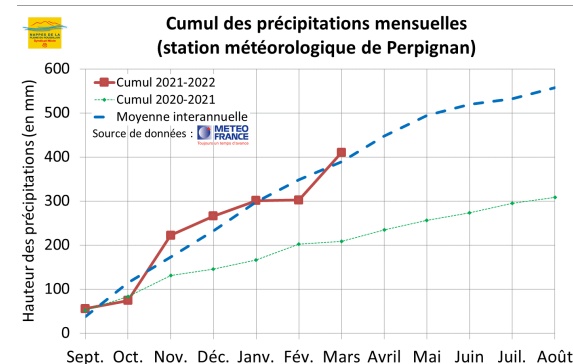
N.B. : l'état de la situation des nappes peut être différent des arrêtés sécheresses éventuellement en cours, qui sont pris à des dates différentes du présent bulletin et qui prennent en compte l'état de l'ensemble des ressources eau du territoire (eaux souterraines, eaux superficielles, niveaux des barrages, etc.)

SYNTHÈSE PLUVIOMÉTRIQUE

Après une année hydrologique 2020-2021 particulièrement déficitaire en pluviométrie, l'année 2021-2022 est marquée par des précipitations relativement conformes aux normales.

Le mois de mars 2022 a été excédentaire en précipitations (107,8 mm).

Au 31 mars, la situation est excédentaire de +5,5 %.



SITUATION DES NAPPES PLIO-QUATERNAIRES

AMÉLIORATION DE LA SITUATION

Les précipitations du mois de mars 2022 ont permis une bonne recharge de l'aquifère plio-quaternaire des nappes du Roussillon. Les niveaux piézométriques sont remontés sur la quasi-totalité du territoire.

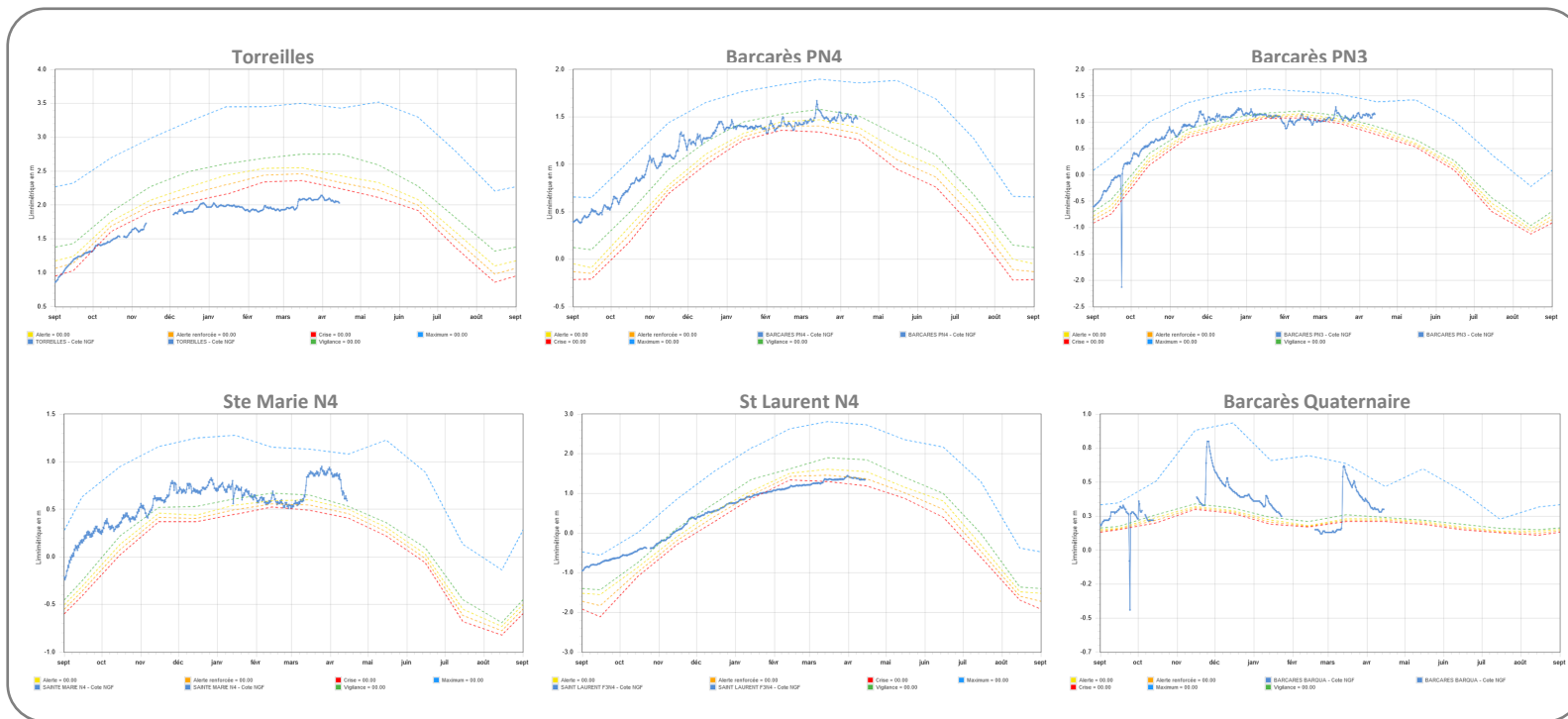
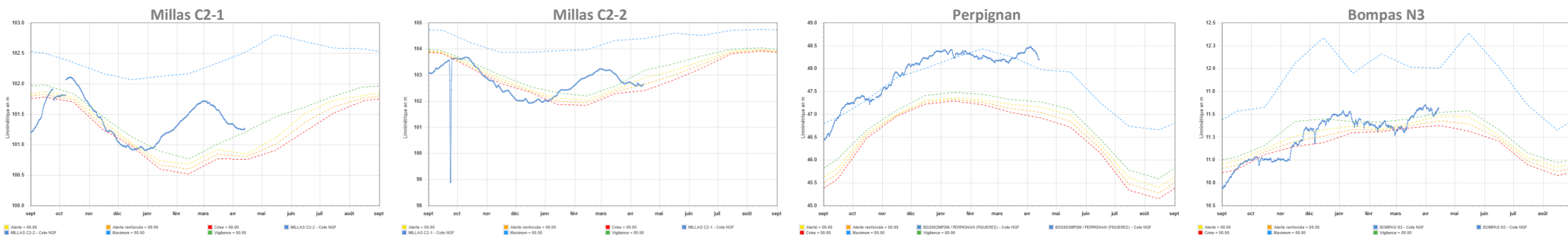
Ainsi, les unités de gestions (U.G.) Vallée de la Têt, Agly-Salanque, Bordure Côtière Sud et Vallée du Tech se trouvent en situation normale.

Néanmoins, 2 U.G. restent déficitaires (alerte) :

- Aspres-Réart (les précipitations du mois de mars n'ont pas influencé le niveau du Pliocène à Terrats) ;
- Bordure Côtière Nord (niveau bas pour le Pliocène à Torrelles et Saint Laurent de la Salanque).

NIVEAU DES NAPPES PAR PIÉZOMÈTRE

Vallée de la Têt



Bordure côtière nord

Syndicat Mixte pour la protection et la gestion des nappes de la plaine du Roussillon

1 impasse de la Vigneronne • 66000 PERPIGNAN

Tél. 04 68 57 73 43 • Fax. 04 68 57 73 45

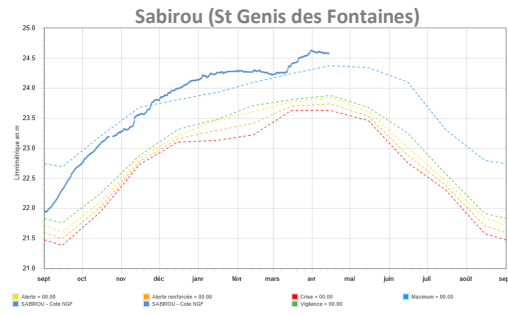
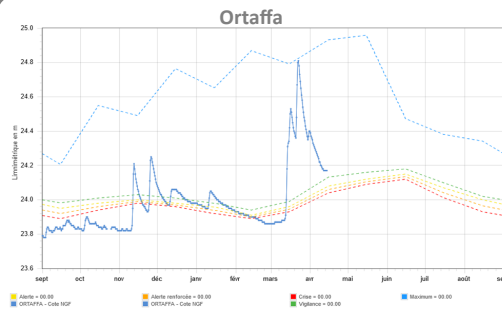
E-mail : contact@nappes-roussillon.fr

Toutes les chroniques piézométriques disponibles
 sur www.nappes-roussillon.fr

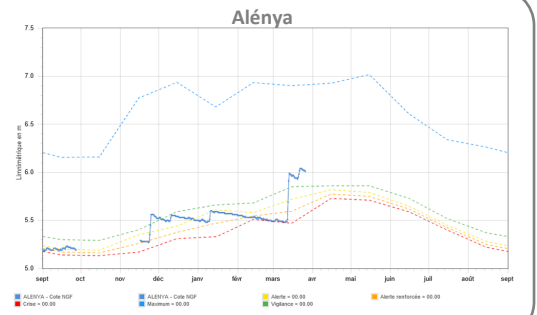
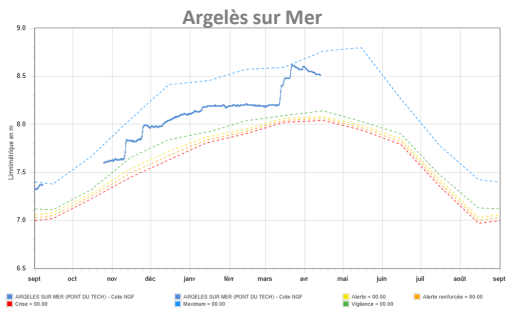
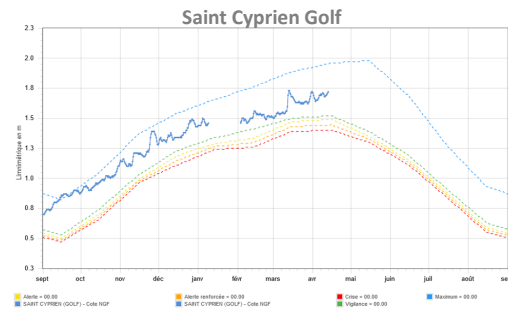
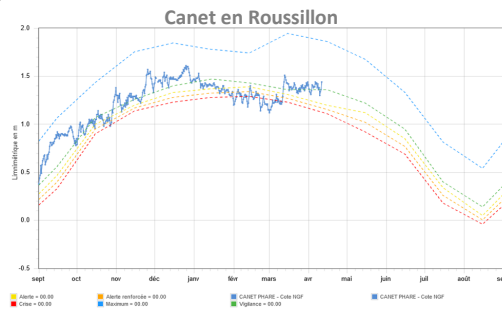
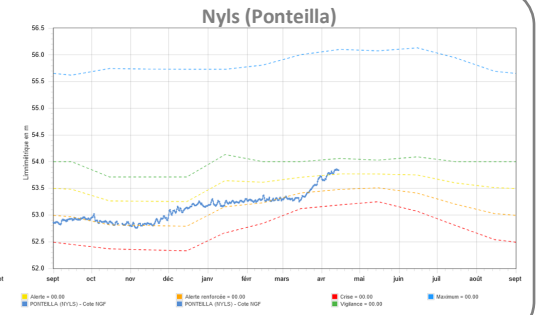
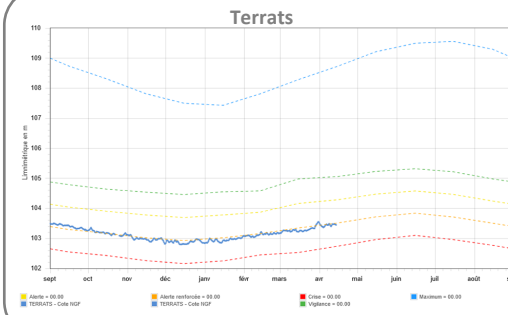


NIVEAU DES NAPPES PAR PIÉZOMÈTRE

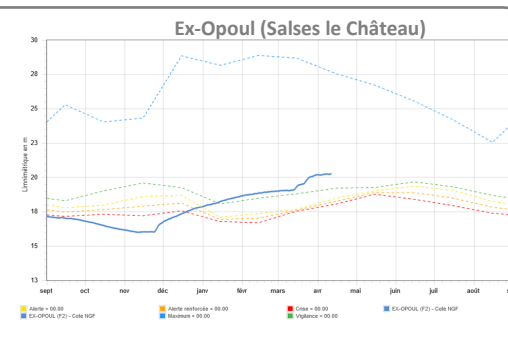
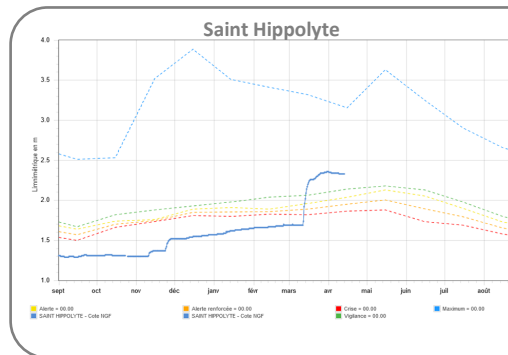
Vallée du Tech



Aspres-Réart



Bordure côtière sud



Agly-Salanque

Syndicat Mixte pour la protection et la gestion des nappes de la plaine du Roussillon

1 impasse de la Vigneronne • 66000 PERPIGNAN

Tél. 04 68 57 73 43 • Fax. 04 68 57 73 45

E-mail : contact@nappes-roussillon.fr

Toutes les chroniques piézométriques disponibles
sur www.nappes-roussillon.fr

